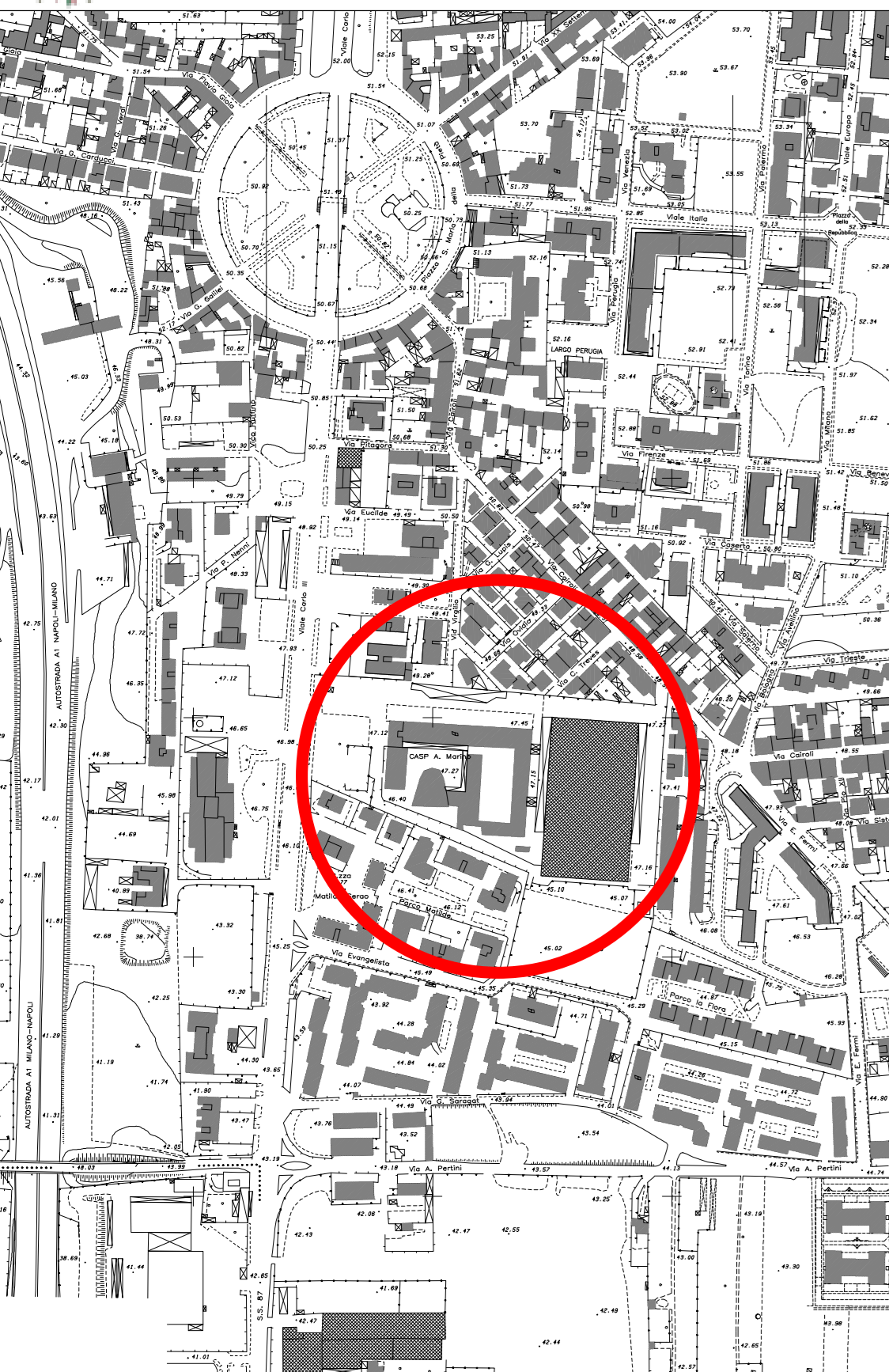


AEROFOTOGRAMMETRIA scala 1:5.000



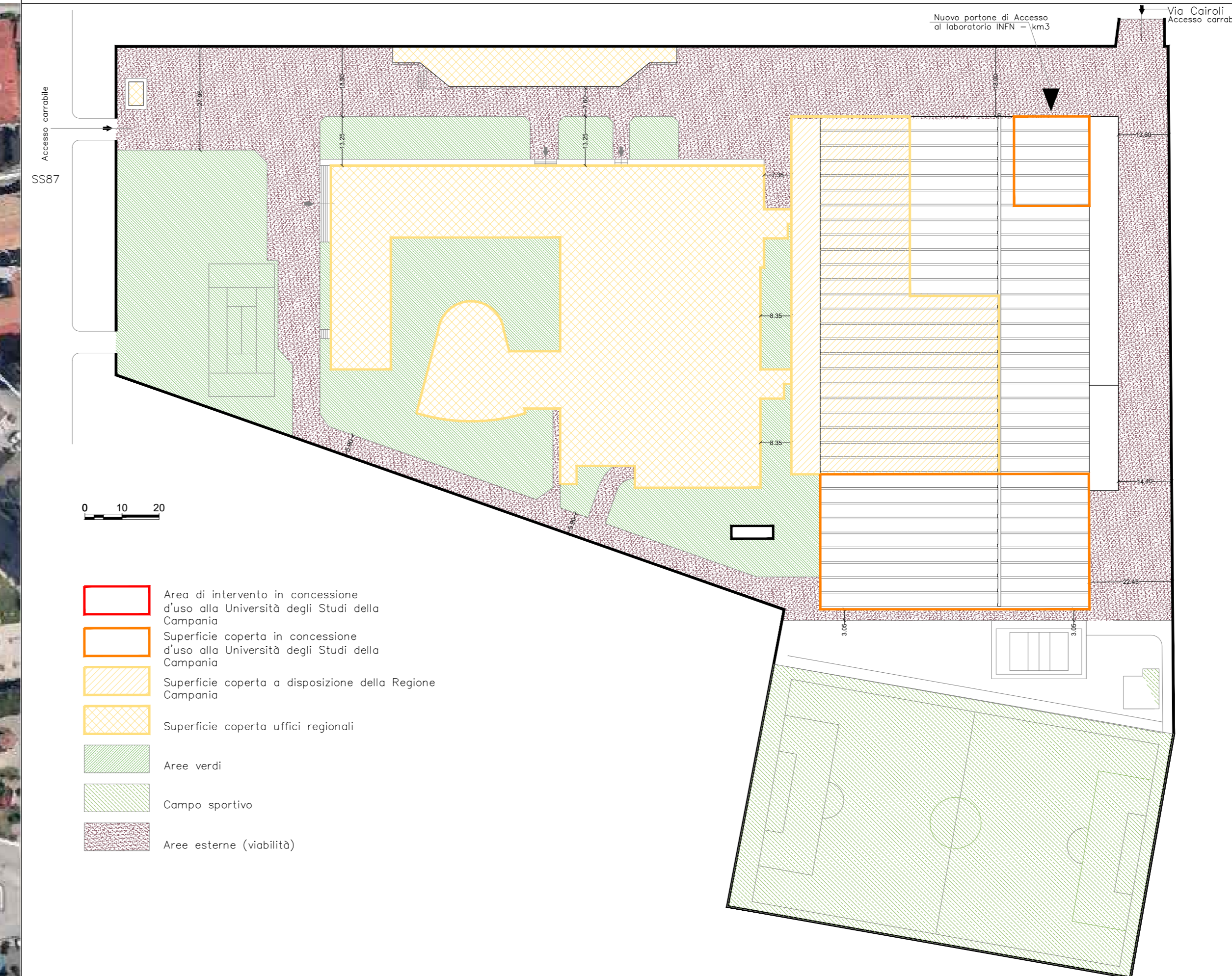
**COMUNE
DI
SAN NICOLA LA STRADA**



INQUADRAMENTO TERRITORIALE scala 1:1.000



PLANIMETRIA COMPLESSO EX CIAPI scala 1:1.000



**LAVORI DI ADEGUAMENTO FUNZIONALE
DI ALCUNE AREE DEL COMPLESSO "EX CIAPI"**
 PNRR - Missione 4 "Istruzione e Ricerca" - Componente 2 "Dalla Ricerca all'Impresa"
 Linea di investimento 3.1 - Fondo per la realizzazione di un sistema integrato di infrastrutture di ricerca e innovazione - KM3NeT4RR - CUP I57G21000040001




Tavola: A_00	Scala: 1:1000	Data: NOVEMBRE 2022	Tipologia: PROGETTO ARCHITETTONICO
-----------------	------------------	------------------------	---------------------------------------

Titolo: **INQUADRAMENTO TERRITORIALE E PLANIMETRIA COMPLESSO EX CIAPI**

Progettista architettonico	arch. Anna Paola Carlino
Progettista impianti	arch. Silvia Moliterno
Coordinatore per la sicurezza in fase di progettazione	geom. Domenico Migliozi
Collaboratore alla progettazione	sig. Sebastiano Veccia
Attività di supporto al RUP	dott.ssa Anna Esposito

IL RESPONSABILE DEL PROCEDIMENTO ing. Giuliana Veneruso